LEGENDA

- zakres mapy
- istniejący pas drogowy drogi krajowej
- istniejący pas drogowy dróg innych kategorii
- proponowana linia rozgraniczająca drogi krajowej
- proponowana linia rozgraniczająca dróg innej kategorii
- granica terenu niezbędnego - teren wód płynących
- granice ewidencyjne działek z zasobu geodezyjnego i kartograficznego
- 222/2 numer działki
- Złotniki linia obrębu
- 0+173 proj. oś drogi
- proj. krawędź nawierzchni
- proj. krawężnik
- proj. krawężnik obniżony
- proj. obrzeże
- proj. krawędź pobocza
- proj. bariera ochronna
- proj. ogrodzenie zbiornika
- proj. ekrany akustyczne
- proj. wpust deszczowy
- proj. rów trapezowy
- proj. rów kryty
- proj. przepust
- proj. zbiornik retencyjny
- konserwacja cieku/rowu
- proj. przebudowa cieku lub rowu
- istn. budynki do wyburzenia

- proj. nawierzchnia jezdni
- proj. nawierzchnia chodnika z kostki betonowej
- proj. nawierzchnia ciągu pieszo - rowerowego
- proj. nawierzchnia z kostki betonowej
- proj. nawierzchnia z kostki kamiennej
- proj. nawierzchnia betonowa
- proj. zieleniec

Projektowane obiekty inżynierskie

- proj. przepust ramowy
- proj. obiekt mostowy

Koncepcja Systemu Zarządzania Ruchem

- SzS szafy sterownicze
- CCTV kamera monitoringu wizyjnego CCTV
- stacja meteorologiczna
- TC stacja pomiaru ruchu
- pi detektory ruchu - pętle indukcyjne
- projektowane drzewa liściaste
- projektowane drzewa iglaste
- projektowane pojedyncze krzewy
- projektowane grupy krzewów
- projektowane pnącza

Projektowane uzbrojenie terenu

- istn. uzbrojenie do likwidacji
- kd proj. kanalizacja deszczowa grawitacyjna
- kdt proj. kanalizacja deszczowa tłoczna
- kd proj. przykanaliki wpustu
- proj. pompownia wód deszczowych
- proj. studnia wpadowa jednostronna/ dwustronna
- OS proj. osadnik
- ks proj. kanalizacja sanitarna grawitacyjna
- proj. zbiornik bezodpływowy szczelny (szambo)
- proj. sieć wodociągowa ze studnią kontrolną/ wodomierzową
- proj. hydrant p.poż. (HP)/ ogrodowy (Ho)
- proj. sieć gazowa średniego ciśnienia
- ZZU proj. zespół zaporowo-upustowy
- Z proj. zasuwa
- proj. rura osłonowa

- proj. słup linii napowietrznej
- proj. słup/maszt oświetlenia drogowego
- proj. latarnia ośw. przejść dla pieszych
- proj. oprawa oświetleniowa (na ist. słupie)
- przyłącze PGE Dystrybucja
- proj. złącze kablowe/ szafa sterownicza
- proj. napowietrzna stacja transformatorowa
- proj. mufa kablowa
- iglica odgromowa
- proj. kabel oświetleniowy
- proj. kabel SN
- proj. kabel nN
- proj. linia napowietrzna nN
- proj. linia napowietrzna SN
- proj. rura osłonowa
- proj. linia kablowa teletechniczna
- proj. rura osłonowa
- proj. słup telekomunikacyjny
- proj. linia napowietrzna telekomunikacyjna
- proj. studnia telekomunikacyjna
- proj. kanał technologiczny
- linia do demontażu
- urządzenia do demontażu

Projektowane bariery ochronne

- H1/W2 jednostronna
- N2/W2 jednostronna
- bariera mostowa
- bariera w stanie istniejącym
- wygrodzenia dla pieszych

PROFIL PODŁUŻNY

- profil drogi
- profil terenu istniejącego
- profil rowu lewego
- profil rowu prawego

Jednostka projektowa: IVIA	IVIA S.A. www.ivia.pl biuro@ivia.pl	Siedziba Spółki: Al. Roździeńskiego 91 40-203 Katowice tel. +48 608 548 630	Oddział Czechowice: ul. Kasprowicza 46 43-502 Czechowice-Dziedzice tel./fax +48 33 822 46 67	Nr umowy: I/169/ZI/I-1/2019
Inwestor: **Skarb Państwa - Generalny Dyrektor Dróg Krajowych i Autostrad Oddział w Krakowie Ul. Mogilska 25 31-542 Kraków** GDDKiA	Zamierzenie budowlane:	"Rozbudowa drogi krajowej nr 79 na odcinku gr. woj. świętokrzyskiego - Kraków" Część III: "Rozbudowa drogi krajowej nr 79 na odcinku gr. woj. świętokrzyskiego - Kraków (odc. od km ok. 318+900 do km ok. 331+152)"		
	Przedmiot opracowania:	TOM B.2 CZĘŚĆ TECHNICZNA - DROGOWA		
Rodz. oprac.: KP	Nazwa rysunku:	LEGENDA		Nr rys.: D1.0
Branża: drogowa				
Data: 14.04.2020	Skala: -		Nr rewizji: 00	

Funkcja:	Tytuł, imię i nazwisko	Nr uprawnień, specjalność	Data	Podpis
BRANŻA DROGOWA				
Projektant:	mgr inż. Rafał DRASZCZYK	SLK/1477/POOD/06, drogowa	14.04.2020	
Sprawdzający:	inż. Piotr WĘGLARZ	SLK/2268/POOD/08, drogowa	14.04.2020	

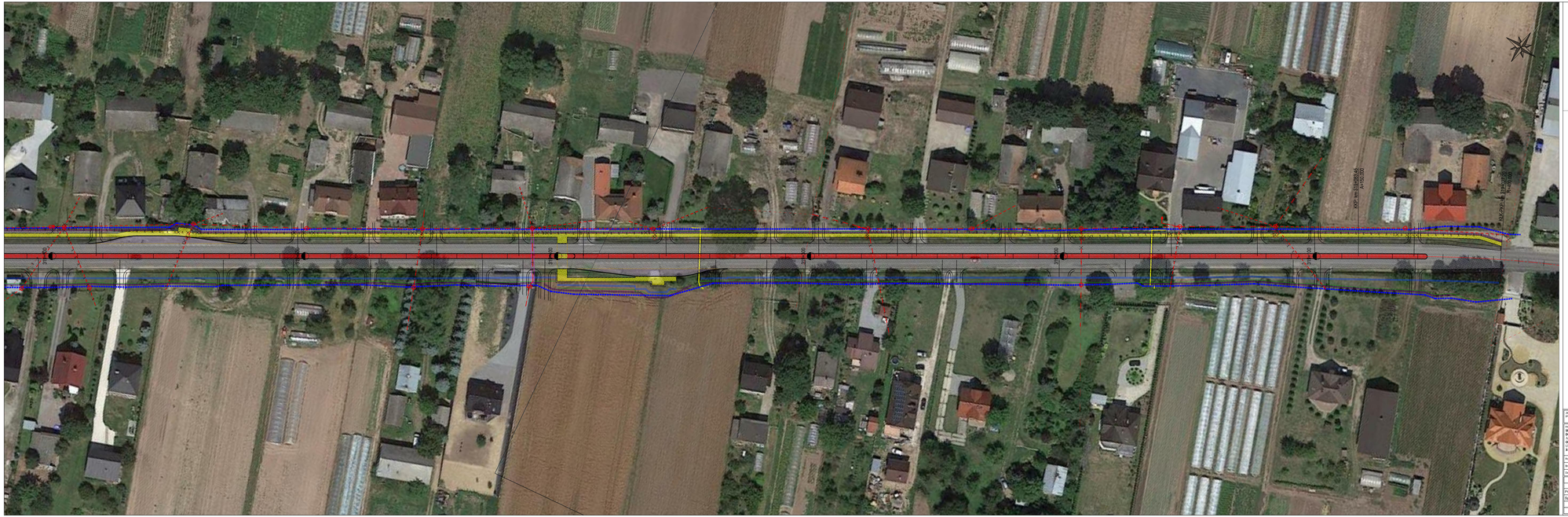

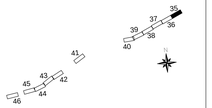

jednostka projektowa:	WA	WA S.A. ul. Mickiewicza 29 30-059 Kraków tel.+12 617 50 40	Biuro/Oddział Spółki: Biuro Studiów i Projektów ul. Ciepłownicza 37 40-776 Katowice tel.+48 32 251 00 44	Osoba Upoważniona: mgr inż. Grzegorz Kowalczyk tel.+48 12 617 50 40 w zakresie zadań zleconych	Nr umowy: 01/WA/DK/ZI/2019
Inwestor: **Skarb Państwa - Generalny Dyrektor Dróg Krajowych i Autostrad Oddział w Krakowie** ul. Mogilska 25 **31-542 Kraków**		Zamierzenie budowlane:	"Rozbudowa drogi krajowej nr 79 na odcinku gr. woj. świętokrzyskiego - Kraków" Część III: "Rozbudowa drogi krajowej nr 79 na odcinku gr. woj. świętokrzyskiego - Kraków od km ok. 319+900 do km ok. 331+027"		
		Nazwa zadania:	TOM B.2 CZĘŚĆ TECHNICZNA - DROGOWA		
Rodz. rzeczy: KP		Nazwa rysunku:	ZBIORCZY PLAN SYTUACYJNY WARIANT A ARKUSZ NR 35: OD KM 319+070 DO KM 319+410		Nr rys.: D1.35
Branża: drogowa					
Data: 14.04.2020		Skala: 1:500		Nr rewizji: 00	
Funkcja:	Tytuł, imię i nazwisko:	Nr uprawnień, specjalność:		Data	Podpis
BRANŻA DROGOWA					
Projektant:	mgr inż. Rafał DRASZCZYK	SLK/147/POOD/IR, drogowa		14.04.2020	
Sprawdzający:	inż. Piotr WĘGLARZ	SLK/238/POOD/IR, drogowa		14.04.2020	

22+300
22+400
22+500
22+600
22+700
22+800
22+900
23+000
23+100
23+200
23+300
23+400
23+500
23+600
23+700
23+800
23+900
24+000
24+100
24+200
24+300
24+400
24+500
24+600
24+700
24+800
24+900
25+000
25+100
25+200
25+300
25+400
25+500
25+600
25+700
25+800
25+900
26+000
26+100
26+200
26+300

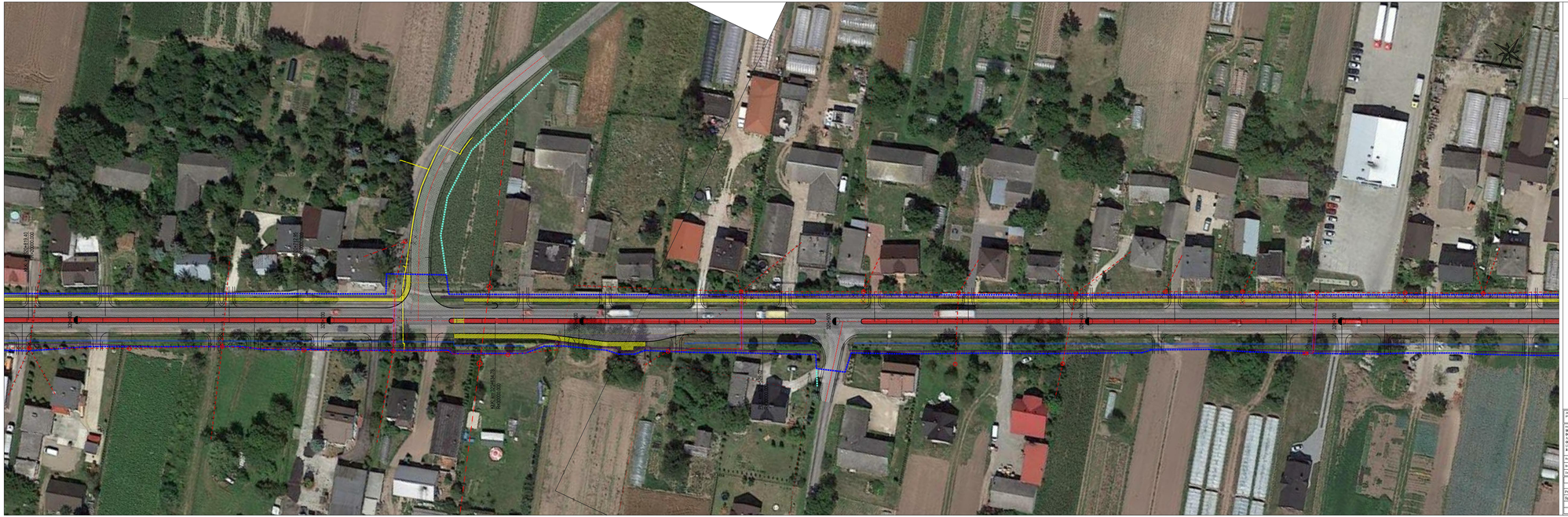

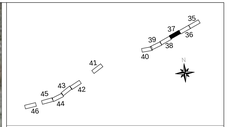

Jednostka projektowa: WIA	Zakład Techniczny Dr. Andrzej Wiśniewski 31-000 Kraków, ul. Wielopole 11 tel. +48 (0)12 4 22	Oddział Centralny w Krakowie, ul. Kopernika 40 tel. 0-12 Centralna 4 Kraków, ul. Wielopole 11 tel. +48 (0)12 4 22	Nr umowy: 0100/2019-12/019	
Inwestor: Skarb Państwa - Generalny Dyrektor Dróg Krajowych i Autostrad Oddział w Krakowie ul. Mogilska 25 31-542 Kraków	Zamierzenie budowlane:	"Rozbudowa dróg krajowej nr 79 na odcinku gr. woj. świętokrzyskiego - Kraków" Część III: "Rozbudowa dróg krajowej nr 79 na odcinku gr. woj. świętokrzyskiego - Kraków (odc. od km ok. 319+900 do km ok. 331+152)"		
	Przedmiot opracowania:	TOM B.2 CZĘŚĆ TECHNICZNA - DROGOWA		
Rzeczy. opr.: KP	Nazwa rysunku:	ZBIORCZY PLAN SYTUACYJNY WARIANT 4 ARKUSZ NR 37: OD KM 320+220 DO KM 320+820	Nr rys.: D1.37	
Branża: drogowa				
Data: 14.04.2020	Skala: 1:500		Nr rewizji: 00	
Funkcja:	Tytuł, imię i nazwisko	Nr uprawnień, specjalność:	Data:	Podpis:
BRANŻA DROGOWA				
Projektant:	mgr inż. Rafał DRASZCZYK	SLK/5147/POOD/08, drogowa	14.04.2020	
Sprawdzający:	inż. Piotr WĘGLARZ	SLK/2268/POOD/08, drogowa	14.04.2020	

PK 0+000
PK 0+100
PK 0+200
PK 0+300
PK 0+400
PK 0+500
PK 0+600
PK 0+700
PK 0+800
PK 0+900
PK 0+900
PK 0+900

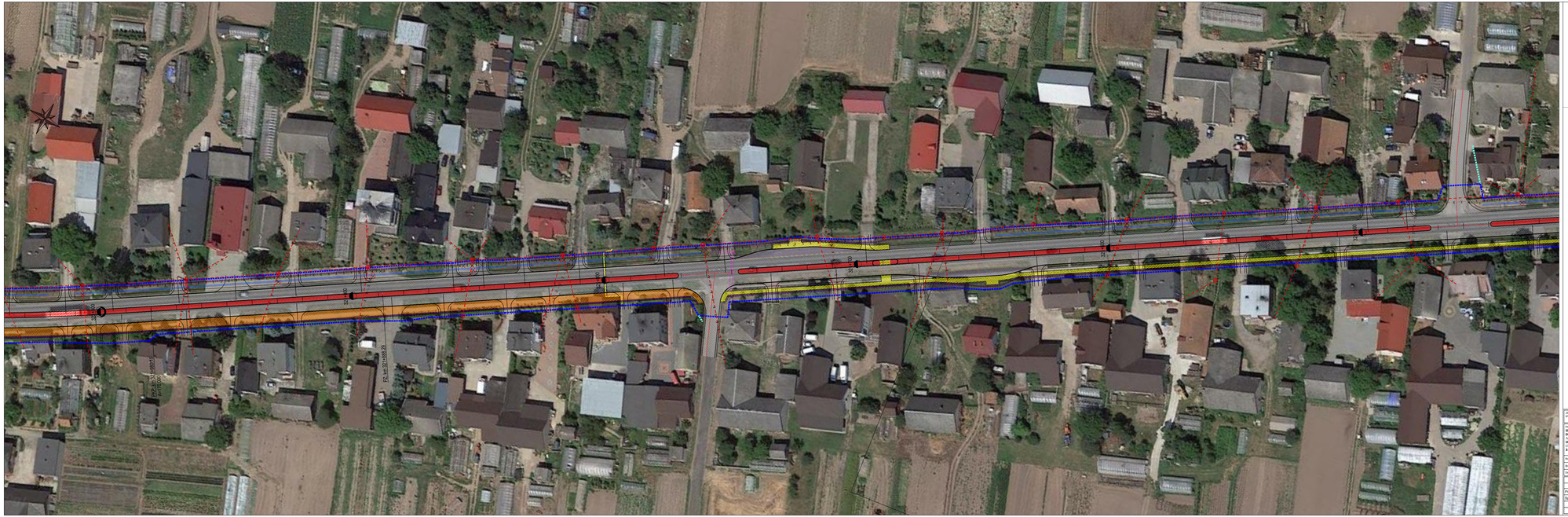

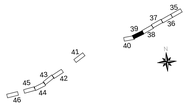

Jednostka projektowa: WA	WA S.A. ul. Rzymowskiego 51 02-910 Warszawa tel.+22 851 22 33	Biuro/Biura Spółki: Biuro Mostowe ul. Rzymowskiego 51 02-910 Warszawa tel.+22 851 22 33	Oddział Generalnego Wykonawcy: Oddział w Krakowie ul. Ks. Bp. Stanisława Adamiego 2 31-864 Kraków tel.+12 252 12 00	Nr umowy: 0180/DP/2019
Inwestor: Skarb Państwa - Generalny Dyrektor Dróg Krajowych i Autostrad Oddział w Krakowie ul. Mogilska 25 31-542 Kraków	Zamierzenie budowlane:	"Rozbudowa drogi krajowej nr 79 na odcinku gr. woj. świętokrzyskiego - Kraśnik" Część III: "Rozbudowa drogi krajowej nr 79 na odcinku gr. woj. świętokrzyskiego - Kraśnik od km 29+000 do km ok. 33+100"		
	Nazwa zadania projektowa: CDDKiA	TOM B.2 CZĘŚĆ TECHNICZNA - DROGOWA		
Rodz. rys.: KP	Nazwa rysunku: ZBIORCZY PLAN SYTUACYJNY WARIANT A ARKUSZ NR 35: OD KM 31+430.00 DO KM 32+030			Nr rys.: D1.39
Branża: drogowa				
Data: 14.04.2020	Skala: 1:500		Nr rewizji: 00	
Funkcja:	Tytuł, imię i nazwisko:	Nr uprawnień, specjalność:	Data	Podpis
BRANŻA DROGOWA				
Projektant:	mgr inż. Rafał DRASZCZYK	SLK/147/POOD/IR, drogowa	14.04.2020	
Sprawdzający:	ad. Piotr WĘGLARZ	SLK/238/POOD/IR, drogowa	14.04.2020	

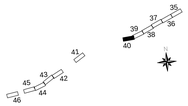

Jednostka projektowa: WA	WA S.A. ul. Kamienna 69 30-023 Kraków tel.+48 (12) 632 11 00	Biuro Studiów Komunikacyjnych i Mostowych ul. Kamienna 69 30-023 Kraków tel.+48 (12) 632 11 00	Oddział Zamiejscowy w Katowicach ul. Pod Lipami 2 40-082 Katowice tel.+48 (32) 252 20 00	Nr umowy: 2018/S/0-1/2018
Inwestor: **Skarb Państwa - Generalny Dyrektor Dróg Krajowych i Autostrad Oddział w Krakowie** ul. Mogilska 25 **31-542 Kraków**	Kierownik Zamówienia:	Zastępca Kierownika Zamówienia:	Projektant Generalny:	Nazwa zadania: "Rozbudowa drogi krajowej nr 79 na odcinku gr. woj. świętokrzyskiego - Kielce" Część III: "Rozbudowa drogi krajowej nr 79 na odcinku gr. woj. świętokrzyskiego - Kielce od km ok. 378+900 do km ok. 383+067"
Rodz. sprw.: KP	Nazwa rysunku: ZBIORCZY PLAN SYTUACYJNY WARIANT A AWKUSZ NR 4/2 OD KM 321+980 DO KM 322+000			Nr rys.: D1.40
Data: 14.04.2020	Skala: 1:500		Nr rewizji: 00	
Funkcja:	Tytuł, imię i nazwisko	Nr uprawnień, specjalność:	Data	Podpis
BRANŻA DROGOWA				
Projektant:	mgr inż. Rafał DRASZCZYK	SLK/5147/POOD/08, drogowa	14.04.2020	
Sprawdzający:	inż. Piotr WĘGLARZ	SLK/2238/POOD/08, drogowa	14.04.2020	



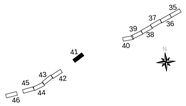

Jednostka projektowa: WA	WA S.A. Biuro Drogowe 31-513 Kraków, ul. Wadowicka 8	Biuro Drogowe: 31-513 Kraków, ul. Wadowicka 8 tel. 12 653 42 00 fax 12 653 42 01 www.wa.com.pl	Nr umowy: 2/2018/DG-1/2018
Inwestor: **Skarb Państwa - Generalny Dyrektor Dróg Krajowych i Autostrad Oddział w Krakowie** 31 Stycznia 25 **31-542 Kraków**	Zamierzenie budowlane:	"Rozbudowa drogi krajowej nr 79 na odcinku gr. woj. świętokrzyskiego - Kraków" Część III: "Rozbudowa drogi krajowej nr 79 na odcinku gr. woj. świętokrzyskiego - Kraków" od km ok. 319+900 do km ok. 325+152"	
	Jednostka opracowania: GDDKiA	Nazwa rysunku: TOM B.2 CZĘŚĆ TECHNICZNA - DROGOWA	
Rysł. rys.: KP	Nazwa rysunku: ZBIORCZY PLAN SYTUACYJNY WARIANT A ARKUSZ NR 41, OD KM 324+945.00 DO KM 325+520		Nr rys.: D1.41
Data: 14.04.2020	Nazwa rysunku: 1:500	Nr rewizji: 00	
Funkcja:	Tytuł, imię i nazwisko	Nr uprawnień, specjalność:	Data:	Podpis:
BRANŻA DROGOWA				
Projektant:	mgr inż. Rafał DRASZCZYK	SLK/0471/POD/08; drogowa	14.04.2020	
Sprawdzający:	inż. Piotr WĘDZLARZ	SLK/0238/POD/08; drogowa	14.04.2020	

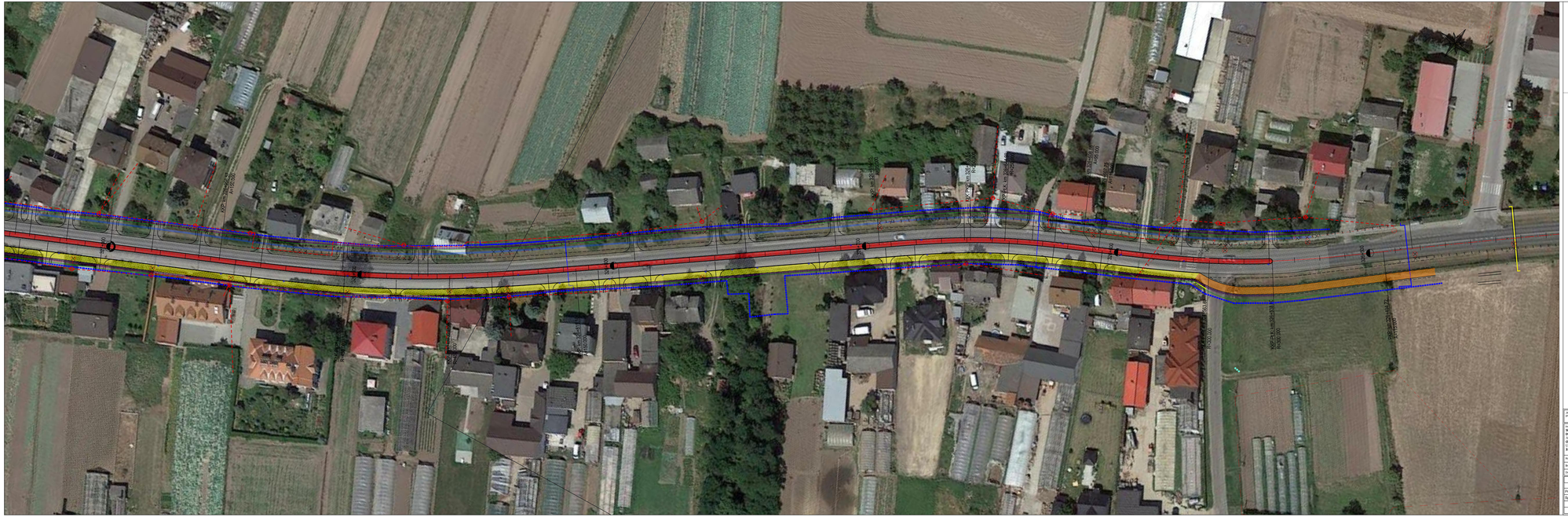
KM 0+000
KM 0+100
KM 0+200
KM 0+300
KM 0+400
KM 0+500
KM 0+600
KM 0+700
KM 0+800
KM 0+900
KM 0+950
KM 1+000
KM 1+100
KM 1+200
KM 1+300
KM 1+400
KM 1+500
KM 1+600
KM 1+700
KM 1+800
KM 1+900
KM 2+000
KM 2+100
KM 2+200
KM 2+300
KM 2+400
KM 2+500
KM 2+600
KM 2+700
KM 2+800
KM 2+900
KM 3+000
KM 3+100
KM 3+200
KM 3+300
KM 3+400
KM 3+500
KM 3+600
KM 3+700
KM 3+800
KM 3+900
KM

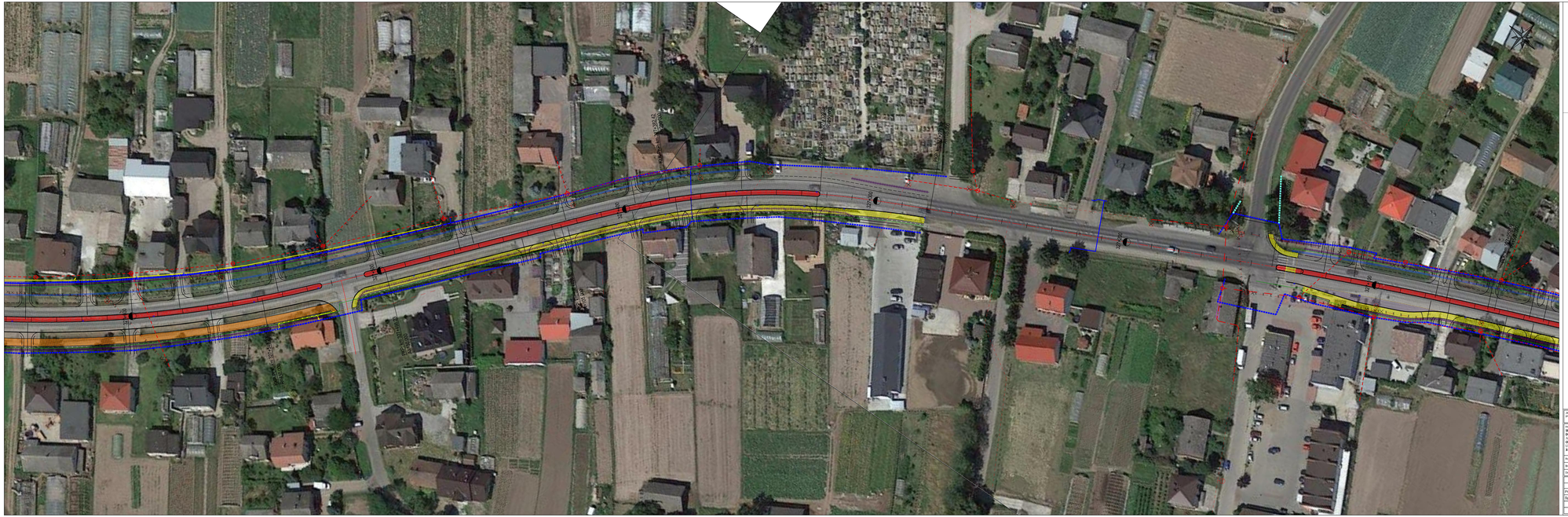
ul. Kościelna
ul. Kościelna
ul. Kościelna

ul. Ks. Bronisława Markiewicza
ul. Ks. Bronisława Markiewicza
ul. Ks. Bronisława Markiewicza

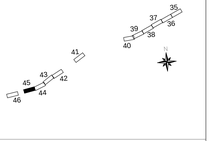

Jednostka projektowa: WIA	Kraków, Spółka Akcyjna Ul. Marszałkowska 55	Wydział Techniczny Ul. Marszałkowska 55	Ordynator Centralny Ul. Marszałkowska 55	Nr umowy: 0100/DZ/0100/2019
Inwestor: Stach Polskie - Generalny Dyrektor Dróg Krajowych i Autostrad Oddział w Krakowie Ul. Mogilska 25 31-542 Kraków	Zamierzenie budowlane:	"Rozbudowa dróg krajowej nr 79 na odcinku gr. woj. świętokrzyskiego - Kraków" Część III: "Rozbudowa dróg krajowej nr 79 na odcinku gr. woj. świętokrzyskiego - Kraków (odc. od km ok. 319+900 do km ok. 331+152)"		
	Przedmiot opracowania:	TOM B.2 CZĘŚĆ TECHNICZNA - DROGOWA		
Rozb. opracowania: KP	Nazwa rysunku:	ZBIORCZY PLAN SYTUACYJNY WARIANT 4 ARKUSZ NR 45, OD KM 339+250 DO KM 339+775		Nr rys.: D1.45
Branża: drogowa				
Data: 14.04.2020	Skala: 1:500		Nr rewizji: 00	
Funkcja:	Tytuł, imię i nazwisko	Nr uprawnień, specjalność:	Data:	Podpis:
BRANŻA DROGOWA				
Projektant:	mgr inż. Rafał DRASZCZYK	SLA/1471/POOD/06, drogowa	14.04.2020	
Sprawdzający:	inż. Piotr RĘGLARZ	SLA/2268/POOD/08, drogowa	14.04.2020	

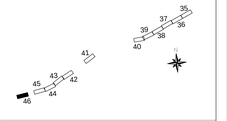

Jednostka projektowa:	WIA	Adres S.A. ul. Mogilska 35 31-545 Kraków	Biuro/Dział Spółki: Biuro Dróg Wojewódzkich ul. Ks. Bp. Kubinia 1	Osoba Odpowiedzialna: mgr inż. Grzegorz Kaczmarczyk nr uprawnień 2/DP/0/2/2012	Nr umowy: 01/WIA/D/2019

Inwestor: **Skarb Państwa - Generalny Dyrektor Dróg Krajowych i Autostrad Oddział w Krakowie** ul. Mogilska 25 **31-542 Kraków**	Zamierzenie budowlane:	"Rozbudowa drogi krajowej nr 79 na odcinku gr. woj. świętokrzyskiego - Kraków" Część III: "Rozbudowa drogi krajowej nr 79 na odcinku gr. woj. świętokrzyskiego - Kraków od km ok. 59+900 do km ok. 331+557"
CDBESA	Nazwa projektu:	TOM B.2 CZĘŚĆ TECHNICZNA - DROGOWA
Rodz. opracowania: KP	Nazwa rysunku:	ZBIORCZY PLAN SYTUACYJNY WARIANT A ARKUSZ NR 45: OD KM 329+280.00 DO KM 329+746	Nr rys.: D1.46
Branża: drogowa			
Data: 14.04.2020	Skala: 1:500	Nr rewizji: 00	

Funkcja:	Tytuł, imię i nazwisko:	Nr uprawnień, specjalność:	Data:	Podpis:
BRANŻA DROGOWA				
Projektant:	mgr inż. Rafał DRASZCZYK	SLK/1477/POOD/IR, drogowa	14.04.2020	
Sprawdzający:	ed. Piotr BĘDULAK	SLK/2388/POOD/IR, drogowa	14.04.2020	